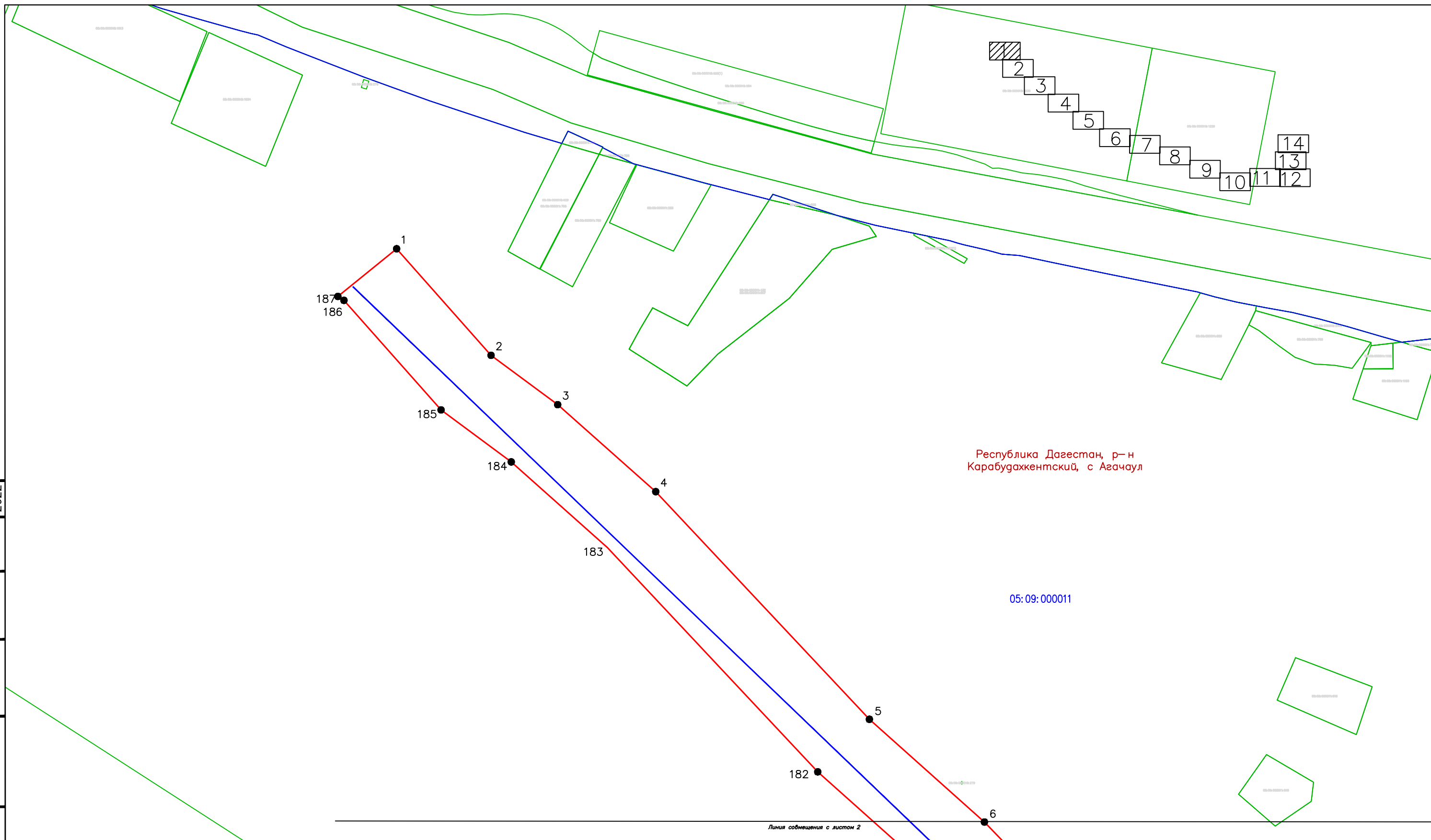


Согласовано	2022	2022
Взам. инв. №		
Подпись и дата		
Инв. № подл.		



Условные обозначения

- Проектные границы публичного сервитута
- 1 Характерные точки публичного сервитута
- Проектное расположение проектного сооружения (водовод)
- Границы и номер земельных участков по данным ЕГРН
- Границы и номер кадастровых кварталов по данным ЕГРН
- Граница административно-территориального деления

Изм.	Кол. Уч.	Лист	№ Док.	Подпись	Дата
Разработал		Ларичкина			2022
Проверил		Шумский			2022

П-165-04-2022

«Строительство магистрального водовода от села Агачаул (искл.) - до села Новый Хушет (вкл.)» (4 Этап)

Схема расположения границ публичного сервитута	Стадия	Лист	Листов
	П	1	14

М1:2000

KPEC
ПРОЕКТОНО-БУД

Линия сообщения с листом 2

181

6







Республика Дагестан, р-н
Карабудахкентский, с Агачаул

05:09:000011

Линия сообщения с листом 3
Линия сообщения с листом 2

Согласовано	2022	2022
Взам. инв. №		
Подпись и дата		
Инв. № подл.		

Условные обозначения

-  Проектные границы публичного сервитута
-  Характерные точки публичного сервитута
-  Проектное расположение проектного сооружения (водовод)
-  50:09:000011:365 Границы и номер земельных участков по данным ЕГРН
-  50:09:000011 Границы и номер кадастровых кварталов по данным ЕГРН
-  Граница административно-территориального деления

Изм.	Кол.уч.	Лист № док.	Подпись	Дата

П-165-04-2022

2 мошлы о вкитамдоо вкитц
 Линия сообщения с листом 3

Республика Дагестан, р-н
 Карабудахкентский, с Агачаул

05:09:000011

Согласовано	2022	2022
Взам.инв.№		
Подпись и дата		
Инв.№.подл.		

Условные обозначения

- Проектные границы публичного сервитута
- Границы и номер земельных участков по данным ЕГРН
- Границы и номер кадастровых кварталов по данным ЕГРН
- 1 Характерные точки публичного сервитута
- Граница административно-территориального деления
- Проектное расположение проектного сооружения (водовод)

Изм.	Кол.уч.	Лист № док.	Подпись	Дата

П-165-04-2022

☛ номер 3 инвентарного плана
Линия совмещения с листом 4

168

22

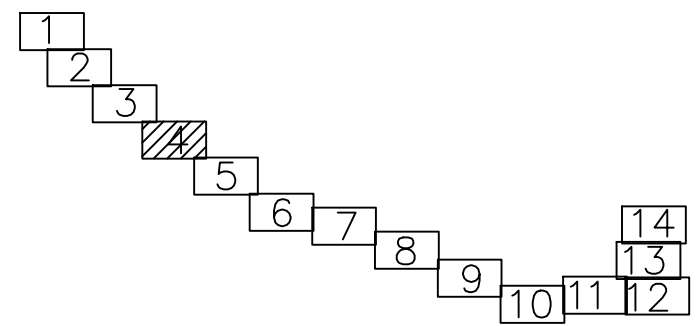
167
166

23

165

24

164




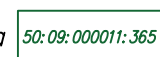




05:09:000011

Республика Дагестан, р-н
Карабудахентский, с Агачаул

☛ номер 3 инвентарного плана
Линия совмещения с листом 5

Условные обозначения

-  Проектные границы публичного сервитута
-  1 Характерные точки публичного сервитута
-  Проектное расположение проектного сооружения (водовод)
-  50:09:000011:365 Границы и номер земельных участков по данным ЕГРН
-  50:09:000011 Границы и номер кадастровых кварталов по данным ЕГРН
-  Граница административно-территориального деления

Согласовано	2022	2022
Взам. инв. №		
Подпись и дата		
Инв. № подл.		

Изм.	Кол.уч.	Лист № док.	Подпись	Дата

П-165-04-2022

← мошпа 5 «Итнтендоо итннц»
 Линия совмещения с листом 5

25

26

27

163

28

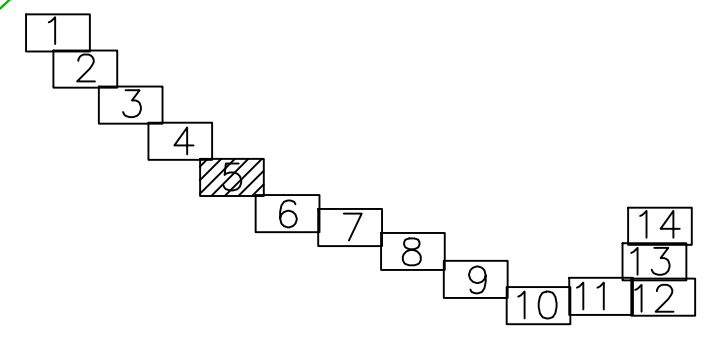
162

29

30

161

→ мошпа 6 «Итнтендоо итннц»
 Линия совмещения с листом 6



05:09:000011

Республика Дагестан, р-н
 Карабудахкентский, с Агачаул

Условные обозначения

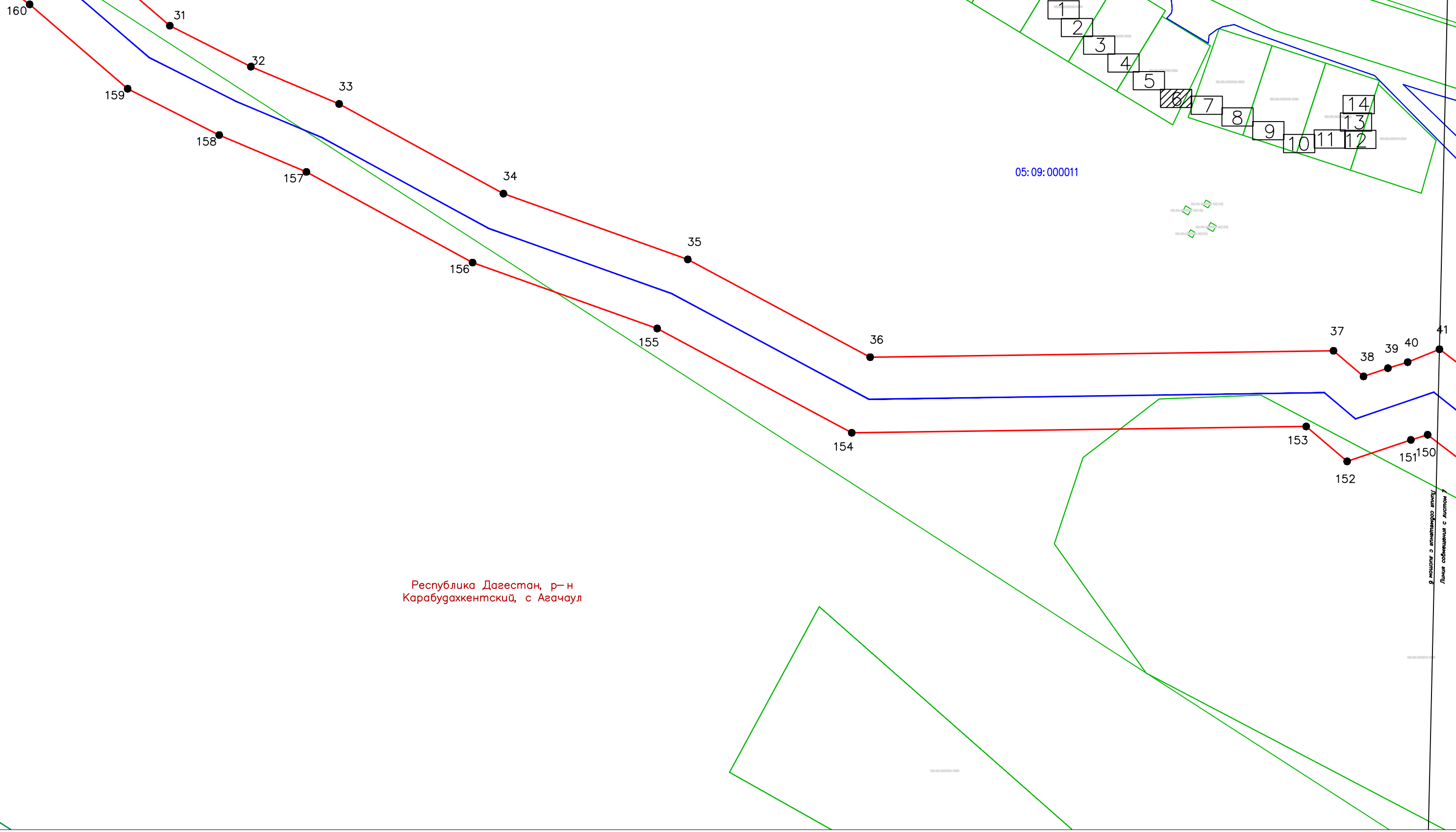
- Проектные границы публичного сервитута
- 50:09:000011:365 Границы и номер земельных участков по данным ЕГРН
- 1 Характерные точки публичного сервитута
- 50:09:000011 Границы и номер кадастровых кварталов по данным ЕГРН
- Проектное расположение проектного сооружения (водовод)
- Граница административно-территориального деления

Инв.№.подл.	
Подпись и дата	
Взам.инв.№.	
Согласовано	
	2022
	2022

Изм.	Кол.уч.	Лист № док.	Подпись	Дата

П-165-04-2022

с мощностью в пятнадцать ватт
 Линия собственности в листе 6



Республика Дагестан, р-н
 Карабудахкентский, с. Агачаул

Условные обозначения

- Проектные границы публичного сервитута
- 50:09:000011:365 Границы и номер земельных участков по данным ЕГРН
- 1 Характерные точки публичного сервитута
- 50:09:000011 Границы и номер кадастровых кварталов по данным ЕГРН
- Проектное расположение проектного сооружения (водовод)
- Граница административно-территориального деления

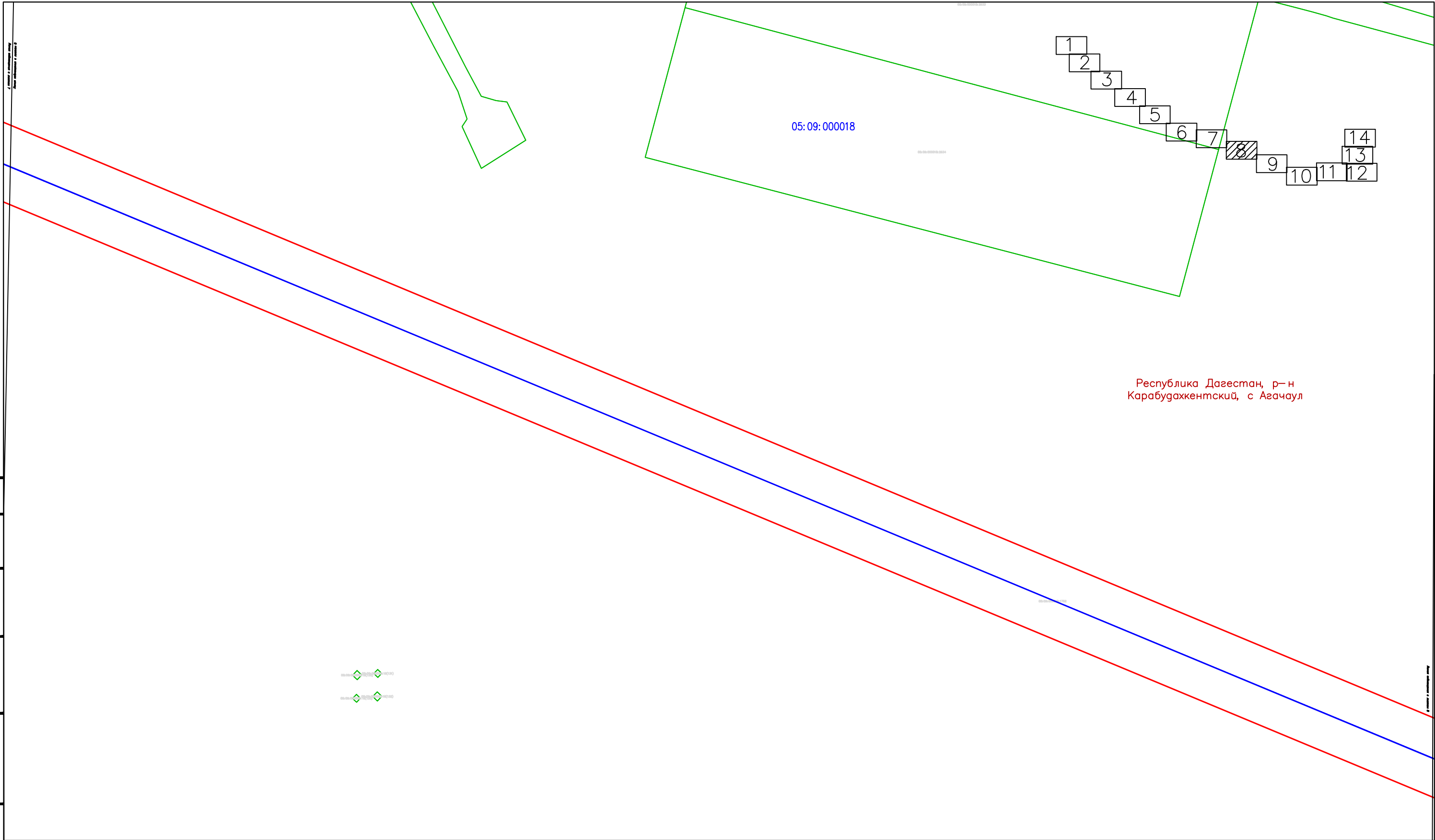
Согласовано	2022	2022
Инв.№.подл.	Взам.инв.№.	Подпись и дата

Изм.	Кол.уч.	Лист № док.	Подпись	Дата

П-165-04-2022




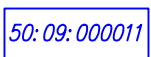


С. Ибрагимов

Инв.№.подл.	Подпись и дата	Взам.инв.№.	2022
			2022
Согласовано			



Республика Дагестан, р-н Карабудахкентский, с Агачаул

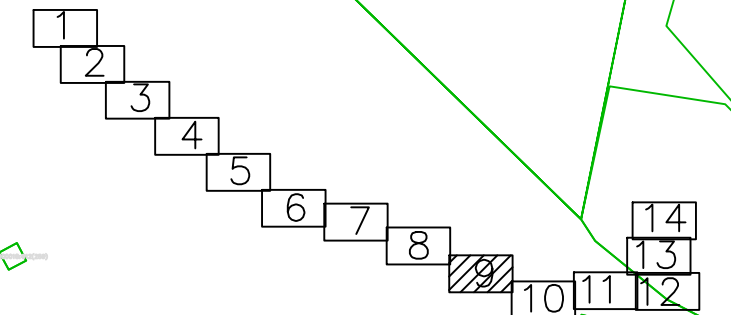
Условные обозначения

-  Проектные границы публичного сервитута
-  Границы и номер земельных участков по данным ЕГРН
-  Характерные точки публичного сервитута
-  Границы и номер кадастровых кварталов по данным ЕГРН
-  Проектное расположение проектного сооружения (водовод)
-  Граница административно-территориального деления

Изм.	Кол.уч.	Лист N док.	Подпись	Дата

П-165-04-2022

Республика Дагестан, р-н
Карабудахкентский, с Агачаул



05:09:000018

Условные обозначения

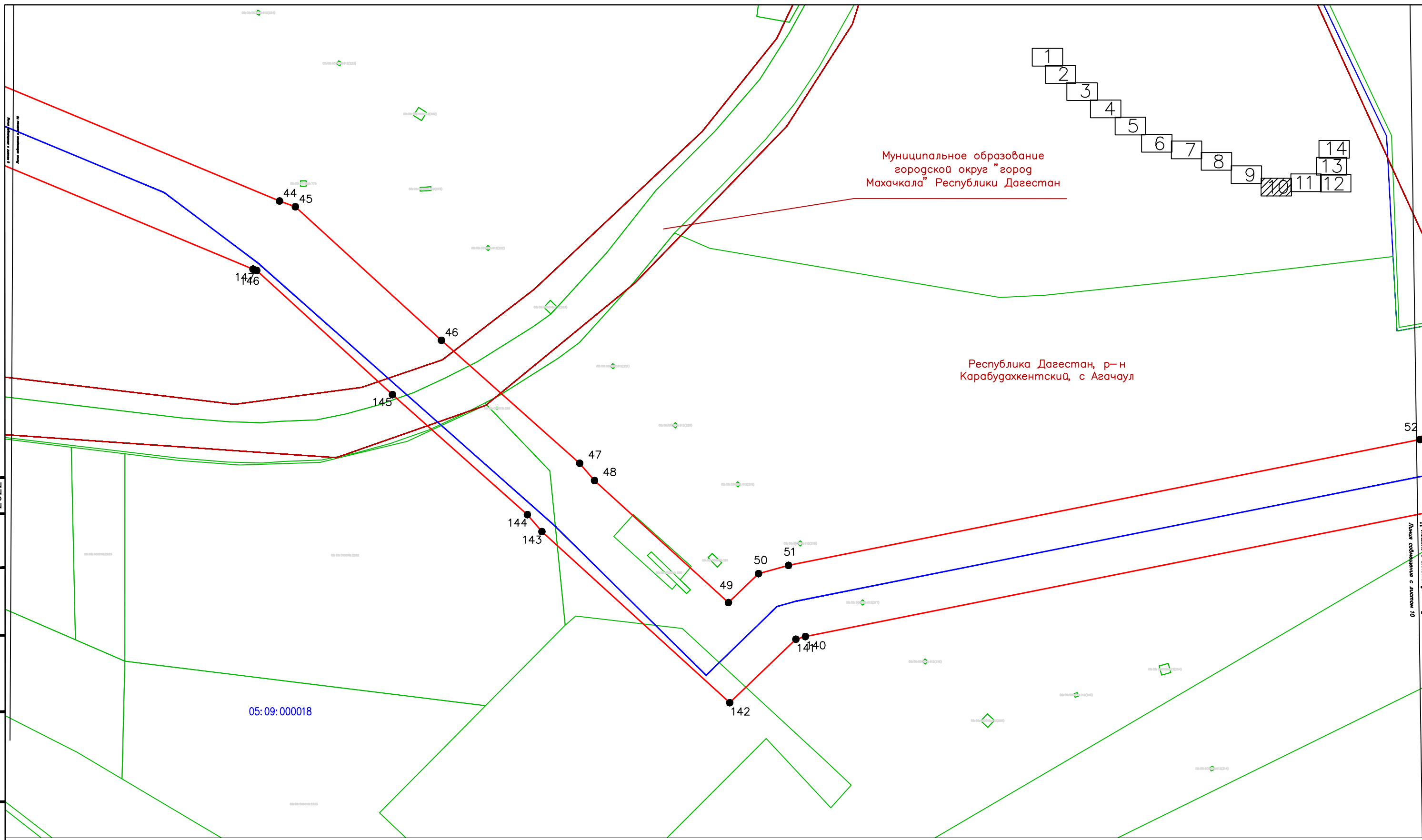
- Проектные границы публичного сервитута
- 50:09:000011:365 Границы и номер земельных участков по данным ЕГРН
- 1 Характерные точки публичного сервитута
- 50:09:000011 Границы и номер кадастровых кварталов по данным ЕГРН
- Проектное расположение проектного сооружения (водовод)
- Граница административно-территориального деления

Согласовано	2022	2022
Взам. инв. №		
Подпись и дата		
Инв. № подл.		

Изм.	Кол.уч.	Лист № док.	Подпись	Дата	

П-165-04-2022

Инв.№.подл.	Подпись и дата	Взам.инв.№.	2022
			2022
Согласовано			



Муниципальное образование
городской округ "город
Махачкала" Республики Дагестан

Республика Дагестан, р-н
Карабудахентский, с Агачаул

Условные обозначения

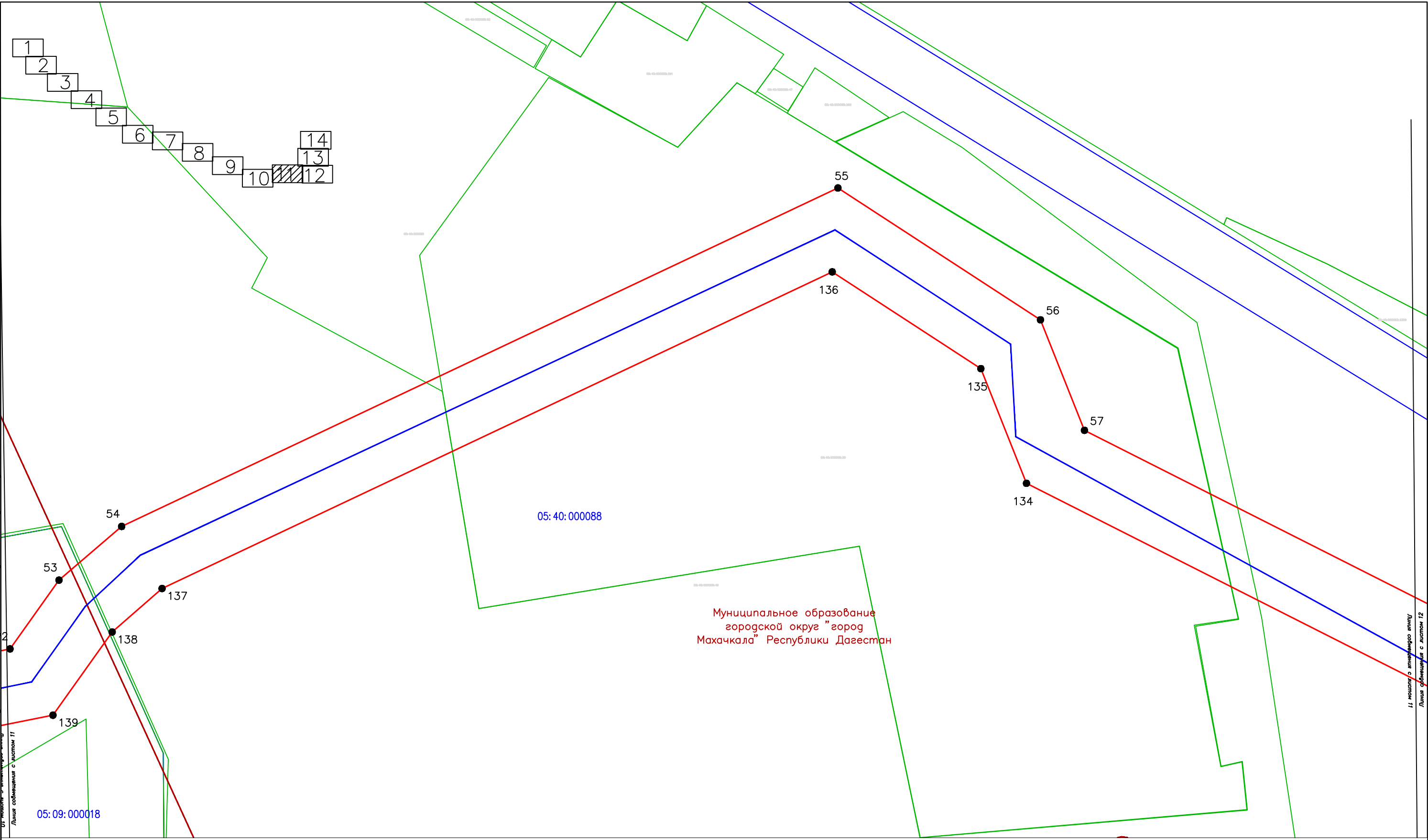
- Проектные границы публичного сервитута
- 50:09:000011:365 Границы и номер земельных участков по данным ЕГРН
- 50:09:000011 Границы и номер кадастровых кварталов по данным ЕГРН
- 1 Характерные точки публичного сервитута
- Граница административно-территориального деления
- Проектное расположение проектного сооружения (водовод)

Изм.	Кол.уч.	Лист N док.	Подпись	Дата

П-165-04-2022

01. выписка с кадастрового плана
Листы: совмещен с листом 11

Инв.№.подл.	Подпись и дата	Взам.инв.№.	2022
			2022
Согласовано			



Условные обозначения

- Проектные границы публичного сервитута
- 1 Характерные точки публичного сервитута
- Проектное расположение проектного сооружения (водовод)
- 50:09:000011:365 Границы и номер земельных участков по данным ЕГРН
- 50:09:000011 Границы и номер кадастровых кварталов по данным ЕГРН
- Граница административно-территориального деления

Изм.	Кол.уч.	Лист N	док	Подпись	Дата

П-165-04-2022

11. Исполн. с. инженер-геодезист
Л.И. Сабитов

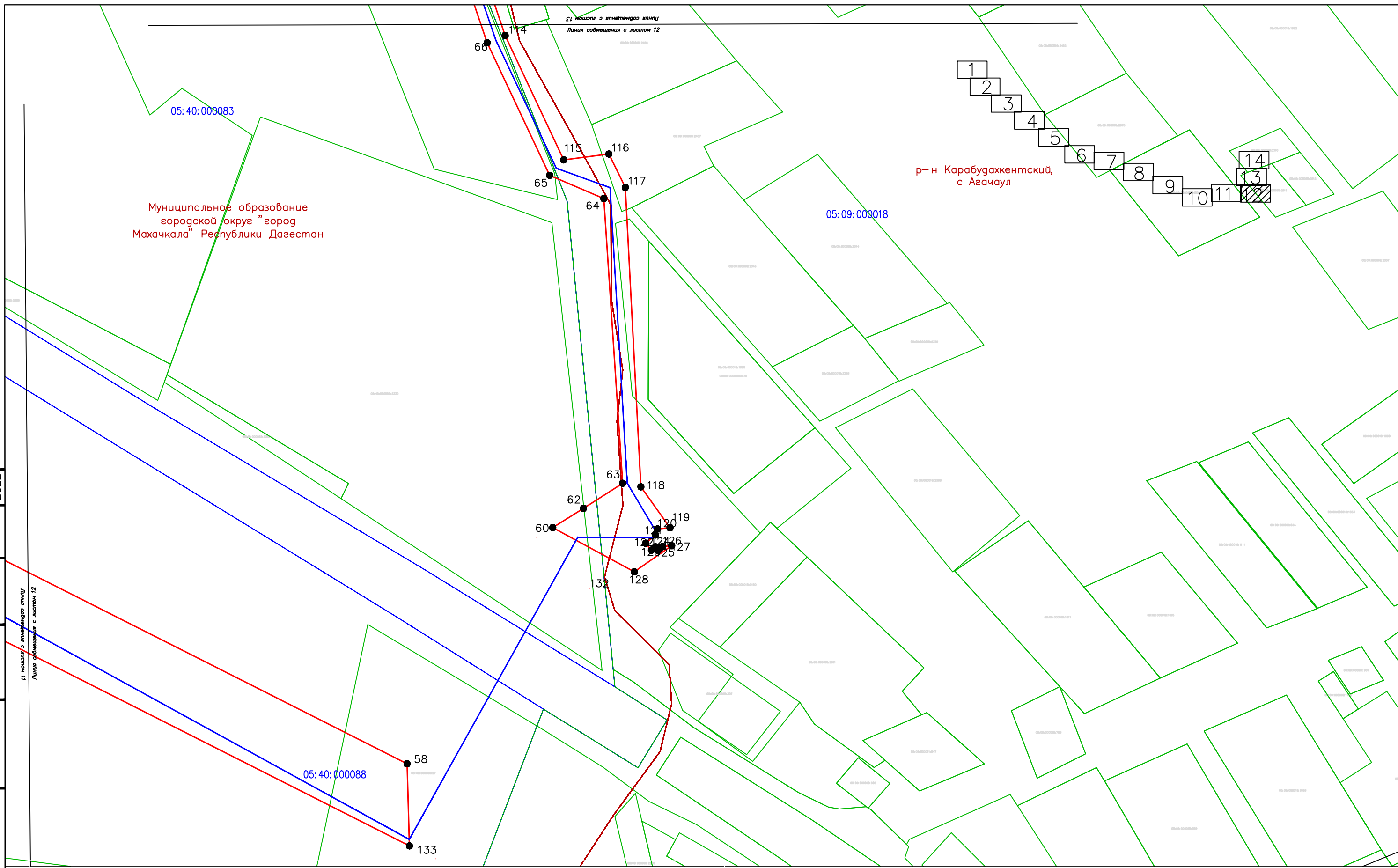
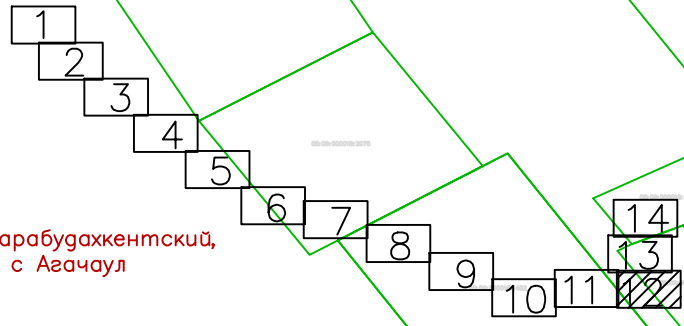
Инв.№.подл.	Подпись и дата	Взам.инв.№.	2022
			2022
Согласовано			

Л1. Итого с вшитого листа
Линия сообщения с листом 12

Л1. Итого с вшитого листа
Линия сообщения с листом 12

Муниципальное образование
городской округ "город
Махачкала" Республики Дагестан

р-н Карабухажентский,
с Агачаул



Условные обозначения

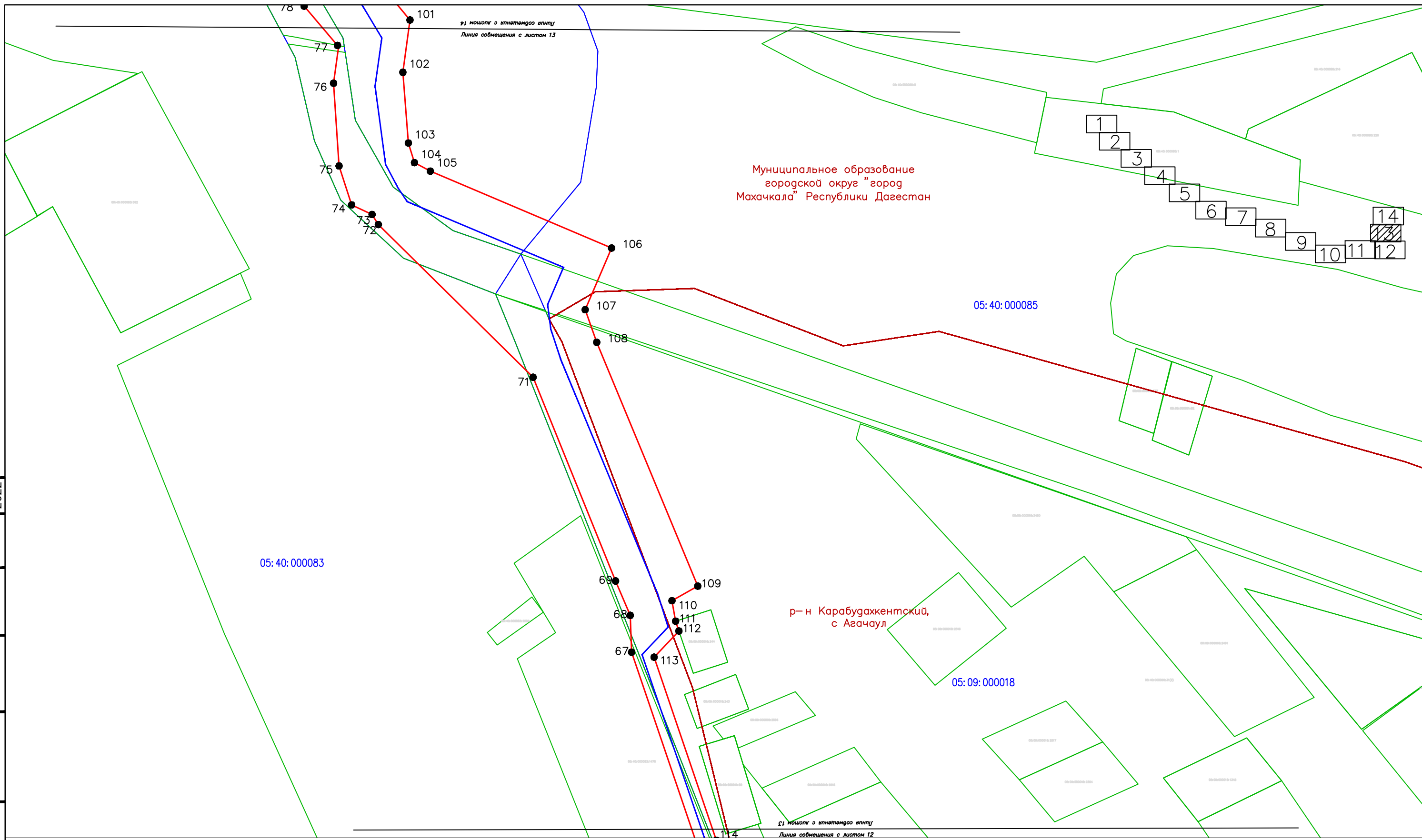
- Проектные границы публичного сервитута
- 50:09:000011:365 Границы и номер земельных участков по данным ЕГРН
- 50:09:000011 Границы и номер кадастровых кварталов по данным ЕГРН
- Граница административно-территориального деления
- 1 Характерные точки публичного сервитута
- Проектное расположение проектного сооружения (водовод)

М 1: 2000

Изм.	Кол.уч.	Лист № док.	Подпись	Дата

П-165-04-2022

Инв.№.подл.	Подпись и дата	Взам.инв.№.	2022
			2022
Согласовано			



Условные обозначения

- Проектные границы публичного сервитута
- 1 Характерные точки публичного сервитута
- Проектное расположение проектного сооружения (водовод)
- 50:09:000011:365 Границы и номер земельных участков по данным ЕГРН
- 50:09:000011 Границы и номер кадастровых кварталов по данным ЕГРН
- Граница административно-территориального деления

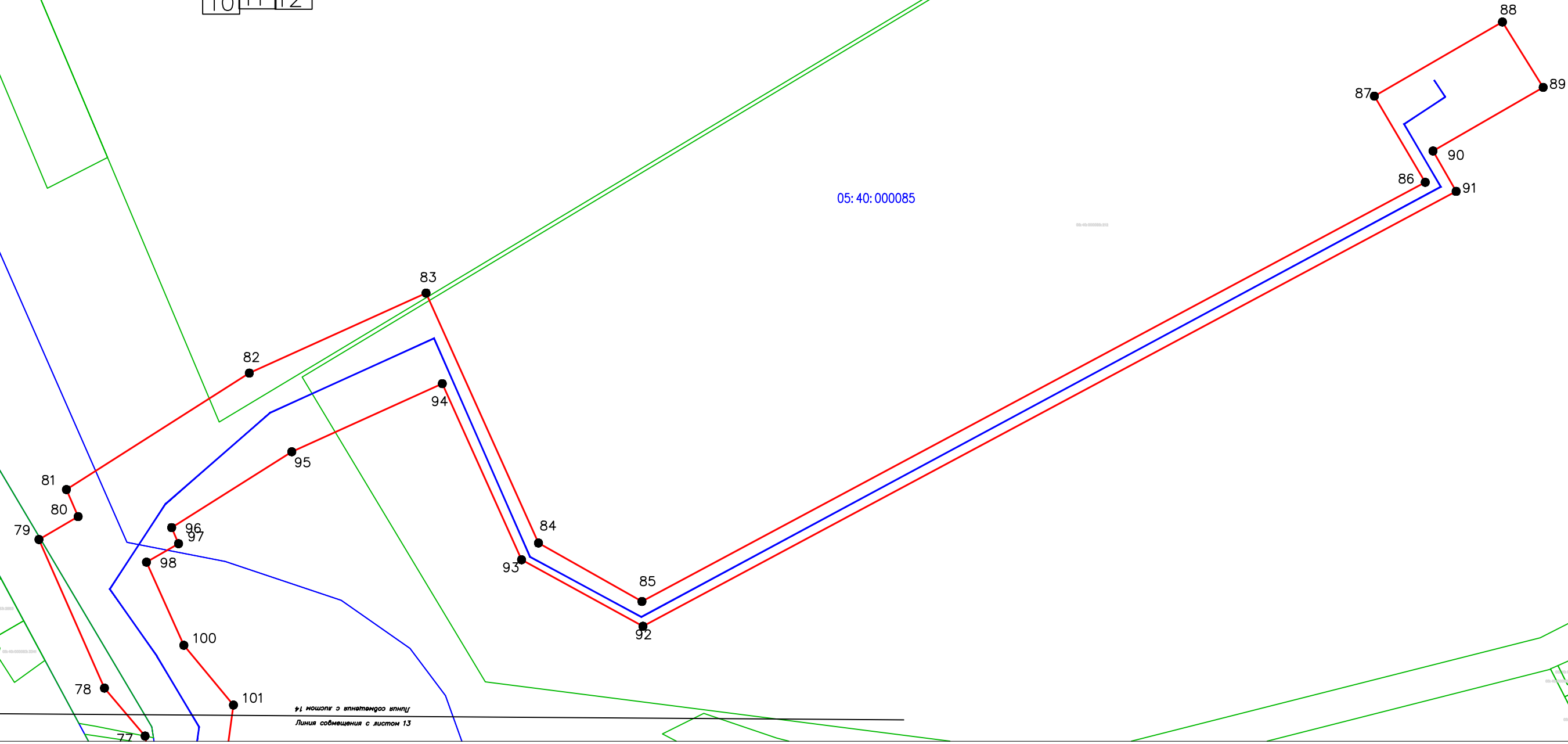
Изм.	Кол.уч.	Лист№ док.	Подпись	Дата

П-165-04-2022

Муниципальное образование
городской округ "город
Махачкала" Республики Дагестан



05:40:000085



Линия совмещения с листом 13

Условные обозначения

- Проектные границы публичного сервитута
- Границы и номер земельных участков по данным ЕГРН
- 1 Характерные точки публичного сервитута
- Границы и номер кадастровых кварталов по данным ЕГРН
- Проектное расположение проектного сооружения (водовод)
- Граница административно-территориального деления

Согласовано	2022	2022
Взам. инв. №		
Подпись и дата		
Инв. № подл.		

Изм.	Кол.уч.	Лист № док.	Подпись	Дата	

П-165-04-2022